



คลังข้อมูลน้ำและ
ภูมิอากาศแห่งชาติ



ศูนย์ปฏิบัติการน้ำและสภาพอากาศจังหวัด ยโสธร นครราชสีมา Farmers Council

ประจำวันวันที่ 30 สิงหาคม 2562 ข้อมูลเวลา 10.00 น.

สภาพอากาศทั่วไป

ประเทศไทยมีฝนตกต่อเนื่อง และมีฝนตกหนักถึงหนักมากบางแห่งบริเวณภาคเหนือ ภาคตะวันออกเฉียงเหนือ ภาคกลาง ภาคตะวันออก และภาคใต้ฝั่งตะวันตก

เฝ้าระวัง อิทธิพลของพายุ “โพดุล” (PODUL) ทำให้ประเทศไทยยังคงมีฝนเพิ่มมากขึ้นฝนตกหนักถึงหนักมากหลายพื้นที่ในช่วงวันที่ 30 ส.ค.-1 ก.ย. โดยเฉพาะบริเวณจังหวัดอุบลราชธานี ศรีสะเกษ สุรินทร์ บุรีรัมย์ นครราชสีมา ชัยภูมิ ขอนแก่น มหาสารคาม ร้อยเอ็ด ยโสธร มุกดาหาร อำนาจเจริญ กาฬสินธุ์ นครพนม สกลนคร บึงกาฬ หนองคาย อุดรธานี หนองบัวลำภู เลย เพชรบูรณ์ พิจิตร พิษณุโลก อุดรดิตต์ น่าน แพร่ พะเยา เชียงราย เชียงใหม่ ลำปาง ลำพูน แม่ฮ่องสอน ตาก นครนายก ปราจีนบุรี สระแก้ว ระยอง จันทบุรี ตราด กาญจนบุรี ราชบุรี เพชรบุรี ประจวบคีรีขันธ์ ชุมพร ระนอง พังงา และสุราษฎร์ธานี

ระดับน้ำในแม่น้ำสำคัญ

ระดับน้ำในแม่น้ำสายหลักโดยส่วนใหญ่มีระดับน้ำเพิ่มขึ้นจากฝนที่ตกหนักหลายพื้นที่ โดยภาคเหนือมีระดับน้ำเพิ่มมากขึ้นเป็นน้ำปานกลางถึงน้ำมากและมีน้ำล้นตลิ่งต่ำตามธรรมชาติบางแห่ง ภาคตะวันออกเฉียงเหนือมีระดับน้ำเพิ่มมากขึ้นและมีน้ำล้นตลิ่งต่ำตามธรรมชาติบางแห่ง ภาคตะวันออกเฉียงเหนือตอนล่างส่วนใหญ่ยังคงมีระดับน้ำน้อย ภาคตะวันออกเฉียงเหนือมีระดับน้ำปานกลางถึงน้ำมาก ภาคกลางมีระดับน้ำปานกลางถึงน้ำมาก ภาคใต้มีระดับน้ำปานกลาง

น้ำล้นตลิ่งต่ำตามธรรมชาติลำน้ำยัง ตำบลเด็ด อำเภอมือง จังหวัดยโสธร แนวน้ำมีระดับน้ำเพิ่มขึ้น
น้ำล้นตลิ่งตามธรรมชาติลำเขาย ตำบลเชียงเพ็ง อำเภอปาดหัว จังหวัดยโสธร แนวน้ำมีระดับน้ำทรงตัว

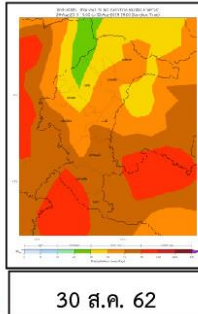
สถานี	ตำบล	อำเภอ	ระดับน้ำ(ม.รท.)	ระดับตลิ่ง	%ความจุลำน้ำ	สถานการณ์	เวลา
ปาดหัว	เชียงเพ็ง	ปาดหัว	104.82	102.73	131.96	น้ำล้นตลิ่ง	09.50
มหาชนะชัย	ฟ้าหยาด	มหาชนะชัย	120.03	121.98	84.17	น้ำมาก	09.50
เมืองยโสธร	เด็ด	เมืองยโสธร	128.46	128.00	105.75	น้ำล้นตลิ่ง	09.50

ปริมาณฝนที่ตกในพื้นที่จังหวัดยโสธรสูงสุด (24 ชั่วโมงย้อนหลัง)

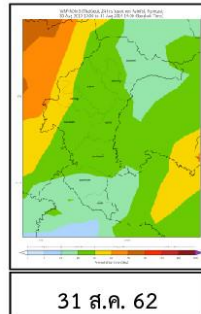
สถานีหต.บุงคำ	ต.บุงคำ	อ.เลิงนกทา	ปริมาณฝนตก 206.60 มม. ฝนตกหนักมาก
สถานีหต.ห้องแซง	ต.ห้องแซง	อ.เลิงนกทา	ปริมาณฝนตก 152.60 มม. ฝนตกหนักมาก
สถานีอบ.ต.นาโส	ต.นาโส	อ.กุดชุม	ปริมาณฝนตก 111.00 มม. ฝนตกหนักมาก

คาดการณ์ฝนและสภาพอากาศ

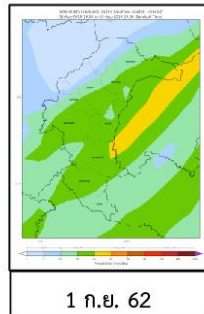
ช่วงวันที่ 30 ส.ค. - 1 ก.ย. 62 พายุ “โพดุล” ได้เคลื่อนตัวขึ้นฝั่งบริเวณประเทศเวียดนามตอนบนแล้ว โดยได้อ่อนกำลังลงเป็นพายุดีเปรสชันและเคลื่อนตัวผ่านประเทศลาวเข้าสู่ประเทศไทยบริเวณจังหวัดนครพนมแล้ว จากนั้นจะอ่อนกำลังลงเป็นหย่อมความกดอากาศต่ำเคลื่อนตัวไปยังภาคเหนือในช่วงวันที่ ๓๑ ส.ค. รวมทั้งอิทธิพลของพายุจะทำให้ลมมรสุมตะวันออกเฉียงใต้ทวีกำลังแรงขึ้น ส่งผลให้ประเทศไทยจะมีฝนเพิ่มมากขึ้นฝนตกหนักถึงหนักมากหลายพื้นที่ โดยเฉพาะบริเวณจังหวัดอุบลราชธานี ศรีสะเกษ สุรินทร์ บุรีรัมย์ นครราชสีมา ชัยภูมิ ขอนแก่น มหาสารคาม ร้อยเอ็ด ยโสธร



30 ส.ค. 62



31 ส.ค. 62



1 ก.ย. 62

มุกดาหาร อำนาจเจริญ กาฬสินธุ์ นครพนม สกลนคร บึงกาฬ หนองคาย อุดรธานี หนองบัวลำภู เลย เพชรบูรณ์ พิจิตร พิษณุโลก อุดรดิตต์ น่าน แพร่ พะเยา เชียงราย เชียงใหม่ ลำปาง ลำพูน แม่ฮ่องสอน ตาก นครนายก ปราจีนบุรี สระแก้ว ระยอง จันทบุรี ตราด กาญจนบุรี ราชบุรี เพชรบุรี ประจวบคีรีขันธ์ ชุมพร ระนอง พังงา และสุราษฎร์ธานี

ช่วงวันที่ 2 - 4 ก.ย. หย่อมความกดอากาศต่ำที่อ่อนกำลังลงจากพายุโพดุล จะเคลื่อนตัวผ่านภาคเหนือตอนบนแล้วเข้าไปสลายตัวยังสุประเทศพม่า ประกอบกับกระแสลมมรสุมตะวันตกเฉียงใต้ยังคงมีกำลังแรง ส่งผลให้ประเทศไทยตอนบนยังคงมีฝนตกต่อเนื่องและมีฝนตกหนักได้บางแห่ง

คำแนะนำสำหรับเกษตรกร

- ในระยะนี้มีฝนเกือบทั่วไปโดยมีฝนตกหนักถึงหนักมากบางแห่งในช่วงวันที่ 29-31 ส.ค. ซึ่งอาจก่อให้เกิดน้ำท่วมฉับพลันน้ำป่าไหลหลากและน้ำล้นตลิ่งเกษตรกรควรระวังและป้องกันอันตรายจากสภาวะดังกล่าว
- เกษตรกรควรหลีกเลี่ยงการย้ายน้ำที่สกปรกหากมีความจำเป็นควรสวมรองเท้าบูททุกครั้งเพื่อป้องกันโรคฉี่หนู